

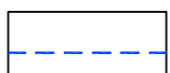




Urbanistički plan uređenja br. 7 SJEVERNI DIO GRLJEVAC I

2. Prometna, ulična i komunalna infrastruktura mreža





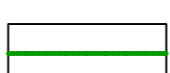
2.3. Vodoopskrba i odvodnja otpadnih voda


 GRANICA OBUHVATA UPU-a

VODOOPSKRBA

-  POSTOJEĆI VODOVOD
-  PLANIRANI VODOVOD
-  VODOVOD - REKONSTRUKCIJA
-  HIDROSTANICA "GRLJEVAC"
-  PROTUPOŽARNI HIDRANT

ODVODNJA OTPADNIH VODA

-  POSTOJEĆA FEKALNA KANALIZACIJA
-  PLANIRANA FEKALNA KANALIZACIJA
-  PLANIRANA OBORINSKA KANALIZACIJA
-  REGULACIJA BUJICA
-  POSTOJEĆI KANAL BUJICE



ŽUPANIJA SPLITSKO DALMATINSKA : **OPĆINA PODSTRANA**

NAZIV PROSTORNOG PLANA: **UPU br. 7 SJEVERNI DIO GRLJEVAC I**
PRIJEDLOG PLANA ZA PONOVNJU JAVNU RASPRAVU

NAZIV KARTOGRAFSKOG PRIKAZA: **VODOOPSKRBA I ODVODNJA**

BROJ KARTOGRAFSKOG PRIKAZA: **2.3** MJERILO KARTOGRAFSKOG PRIKAZA: 1 : 2 000

ODLUKA O IZRADI UPU-a br. 7:
Sl. glasnik Općine Podstrana 12/08

JAVNA RASPRAVA (DATUM OBJAVE):
"Slobodna Dalmacija"

PONOVNA JAVNA RASPRAVA (DATUM OBJAVE):
"Slobodna Dalmacija"

PEČAT TIJELA ODGOVORNOG ZA PROVOĐENJE
JAVNE RASPRAVE:

ODGOVORNA OSOBA ZA PROVOĐENJE JAVNE
RASPRAVE:
Gordana Gašpar, dig

PRAVNA OSOBA KOJA JE IZRADILA PLAN: **GISplan, d.o.o - SPLIT**

PEČAT PRAVNE OSOBE KOJA JE IZRADILA PLAN: ODGOVORNA OSOBA:

Ines Berlengi, dia

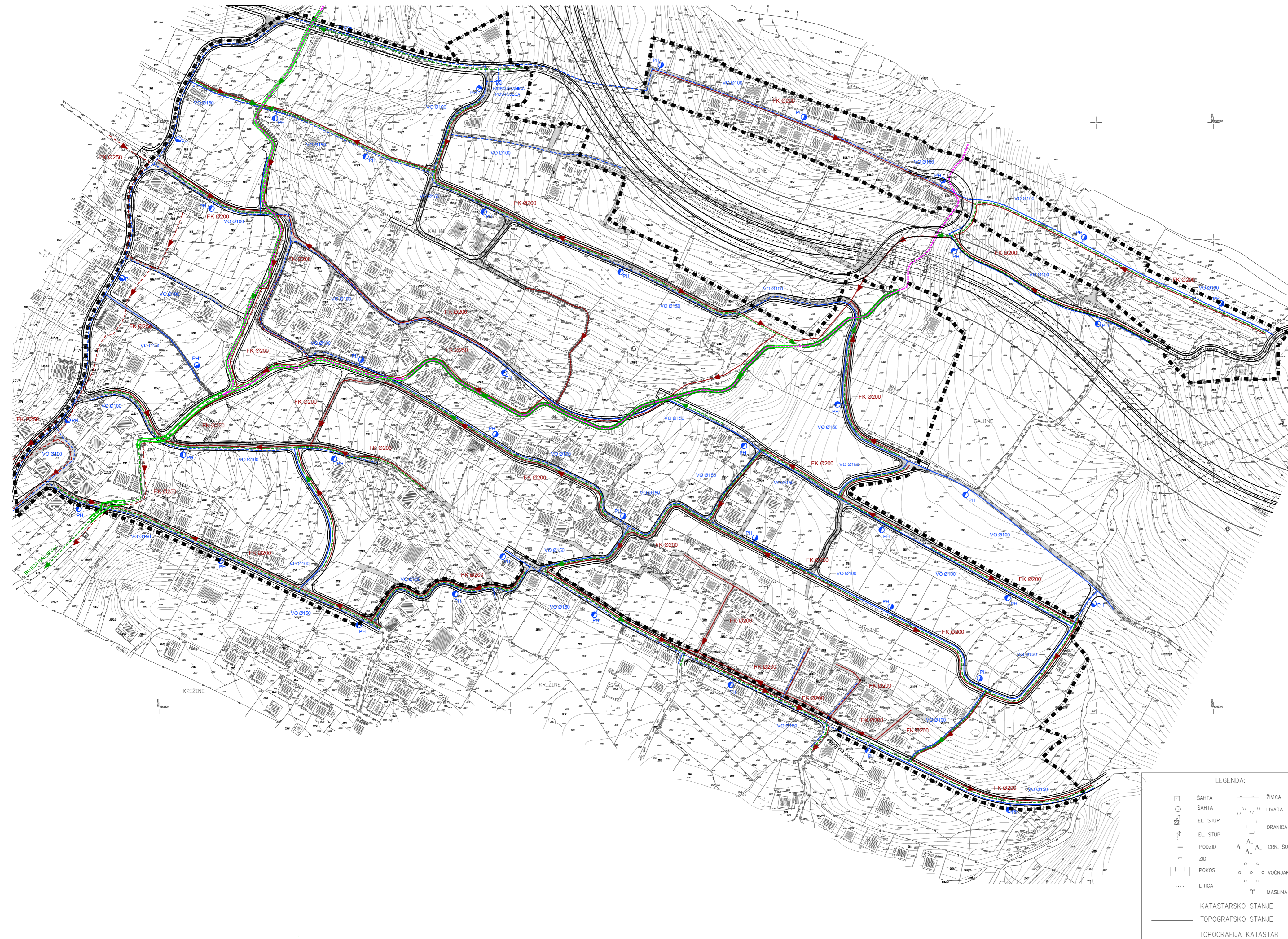
VODITELJ IZRADI PLANA: Ines Berlengi, dia

STRUČNI TIM: Ines Berlengi, dia, Dijana Vrdoljak, dig, Janja Novaković, dia, Bogdan Matijaš, dig,
Goran Miloš, die

PEČAT PREDSTAVNIČKOG TIJELA: PREDSEDNIK PREDSTAVNIČKOG TIJELA:

Tomislav Buljan

ISTOVJETNOST OVOG PROSTORNOG PLANA
S IZVORNOM OVIJERAVOM: PEČAT NADLEŽNOG TIJELA:



- LEGENDA:
-  SAHTA
 -  SAHTA
 -  EL. STUP
 -  EL. STUP
 -  POOZID
 -  ZID
 -  POKOS
 -  LITICA
 -  KATASTARSKO STANJE
 -  TOPOGRAFSKO STANJE
 -  TOPOGRAFIJA KATASTAR
 -  ŽIVICA
 -  LIVADA
 -  ORANICA
 -  CRN. SUMA
 -  VOĆNJAK
 -  VOĆNJAK
 -  MASLINA